




















Legenda

-  Área de Intervenção do Plano
-  Suscetibilidade à Degradação e Contaminação dos Solos - Moderada
-  Suscetibilidade à Degradação e Contaminação dos Solos - Elevada
-  Suscetibilidade à Degradação e Contaminação de Águas Superficiais - Moderada
-  Suscetibilidade à Degradação e Contaminação de Águas Superficiais - Elevada
-  Suscetibilidade à Degradação e Contaminação do Aquífero - Moderada
-  Suscetibilidade Sísmica
-  Suscetibilidade de Inundação por TSUNAMI
-  Suscetibilidade a Movimentos de Massas em Vertentes
-  Suscetibilidade de Cheias e Inundações
-  Potencial de Acidentes em Vias de Comunicação, Infraestruturas e Transporte de Substância Perigosas
-  Potencial de Acidentes Industriais - Posto de Abastecimento de Combustíveis
-  Potencial de Acidentes Industriais - Área de Indústria Extrativa
-  Potencial de Acidentes Industriais - Área de Indústria Logística e Armazenagem
-  UOPG
-  UE
-  Limite administrativo Município
-  Limite administrativo Freguesia
-  Carta base

UOPG 36

M U N I C Í P I O D O S E I X A L
 D i v i s ã o d e D e s e n v o l v i m e n t o E s t r a t é g i c o



Plano Diretor Municipal do Seixal
Planta de Ordenamento
Cartografia de Suscetibilidade a Perigos

