

**seixal**

câmara municipal



---

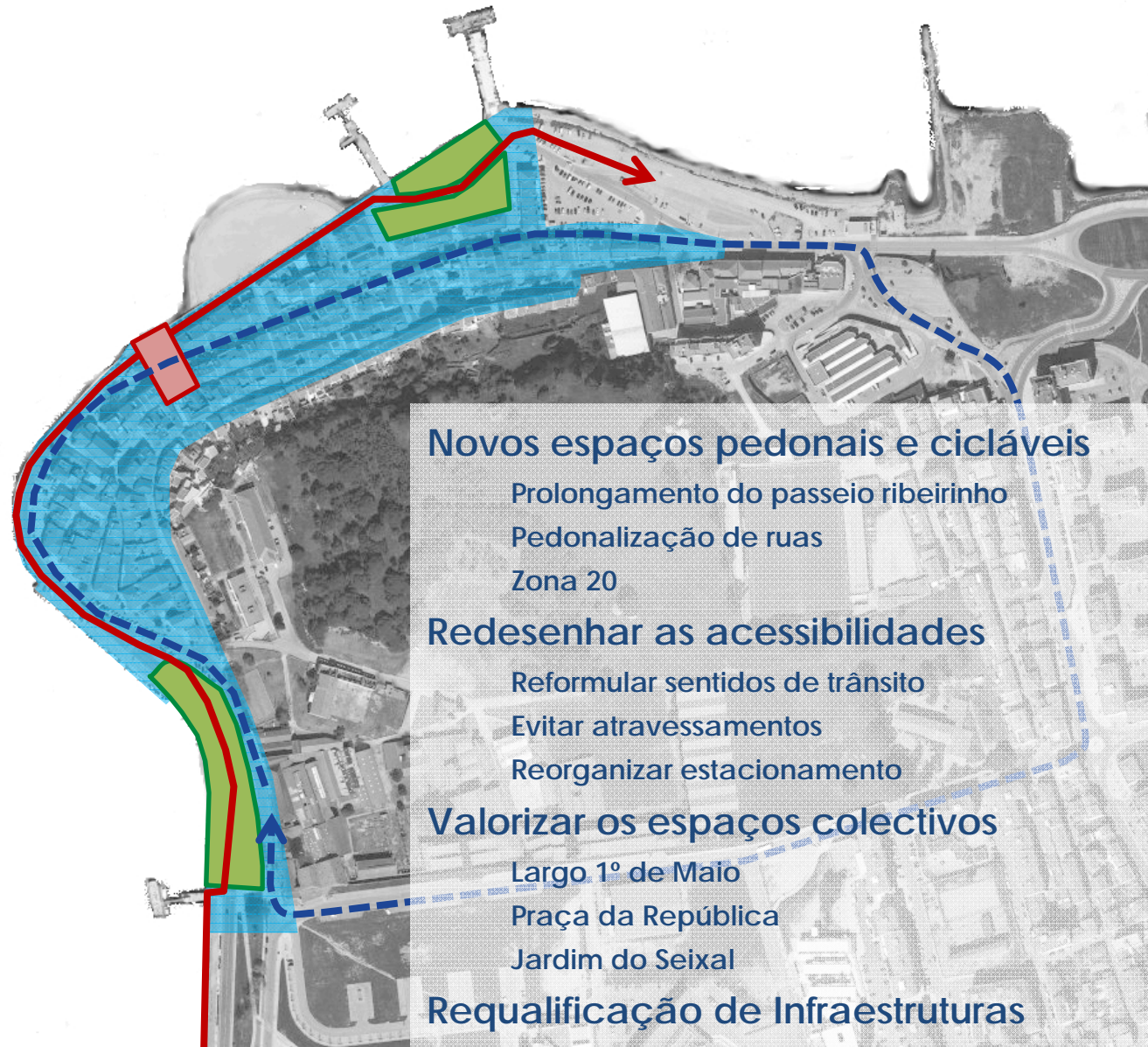
# Requalificação do núcleo urbano antigo do Seixal

---



## Área de Intervenção

60 000 m<sup>2</sup>



**Consórcio Luis Frazão/  
Vibeiras**

**Área de Intervenção**  
60 000 m<sup>2</sup>

**Duração**  
8+4 meses  
(prorrogação)  
Início Dez2015

**Incumprimento desde  
Nov 2016**

**Valor:**  
2 100 000€

**Executado:**  
962 722 € (45,8%)



Alves Ribeiro, SA

Cessão da posição  
Contratual

Valor:

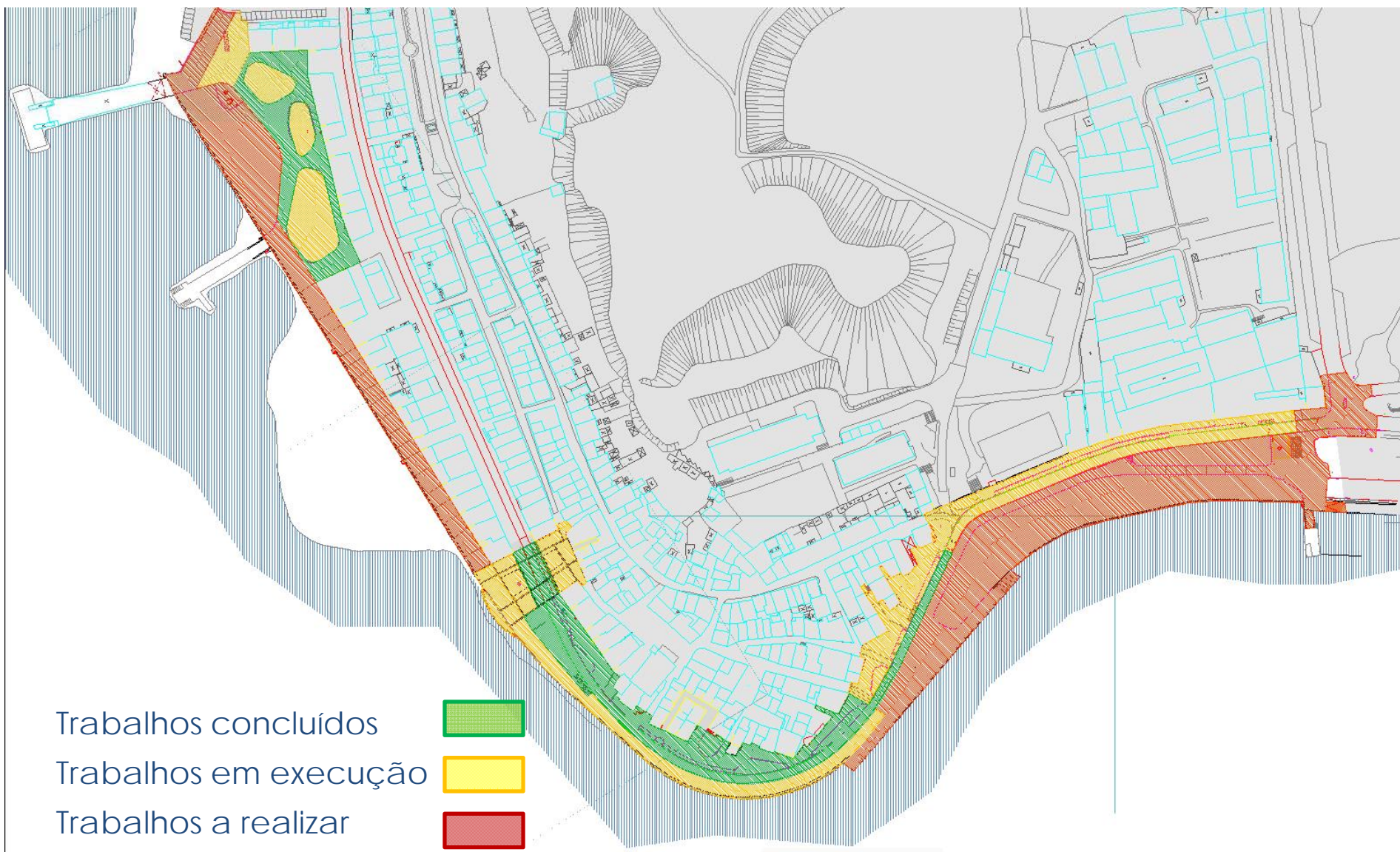
1 137 278€

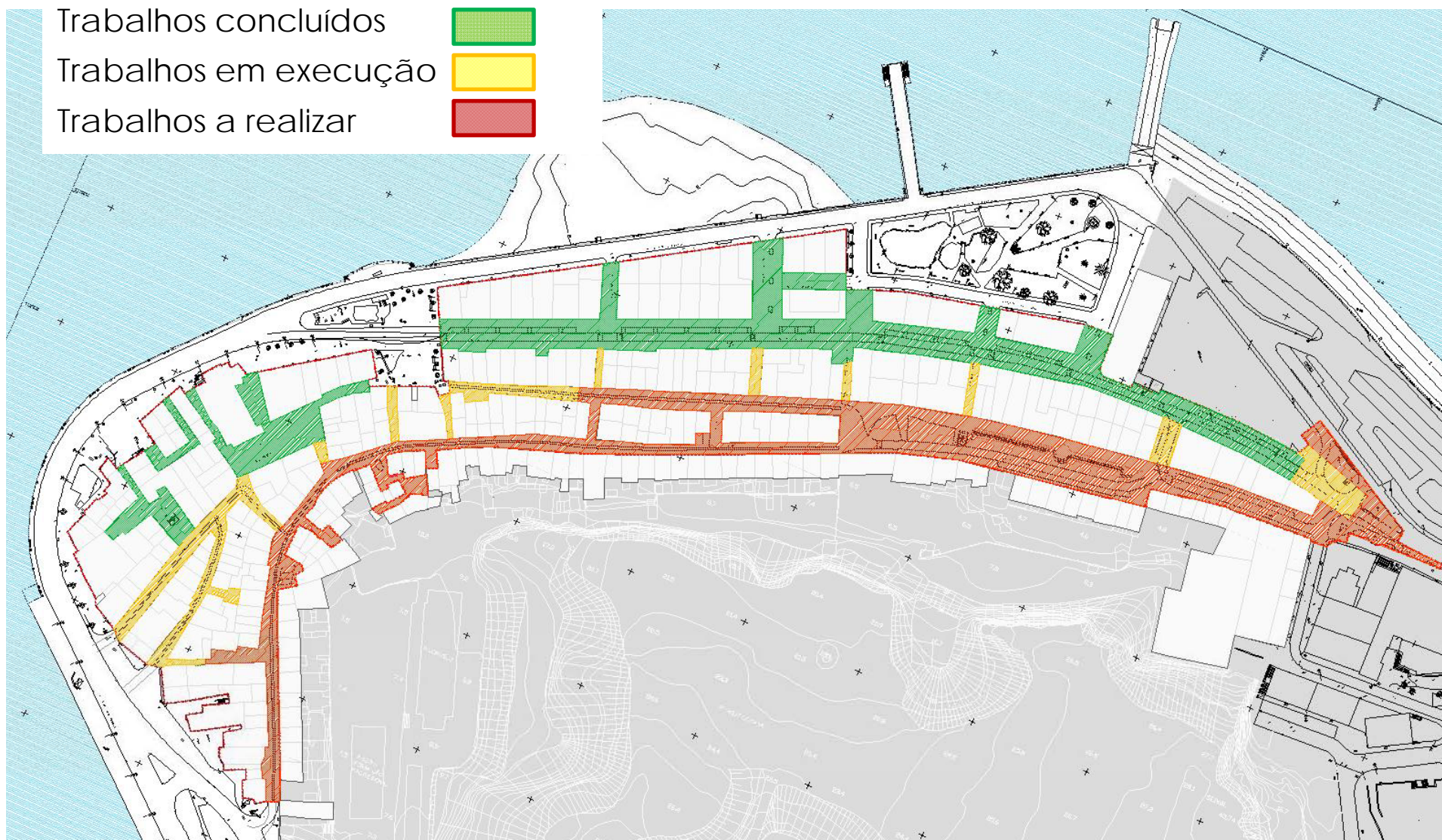
Duração

5 meses

Maio - Out

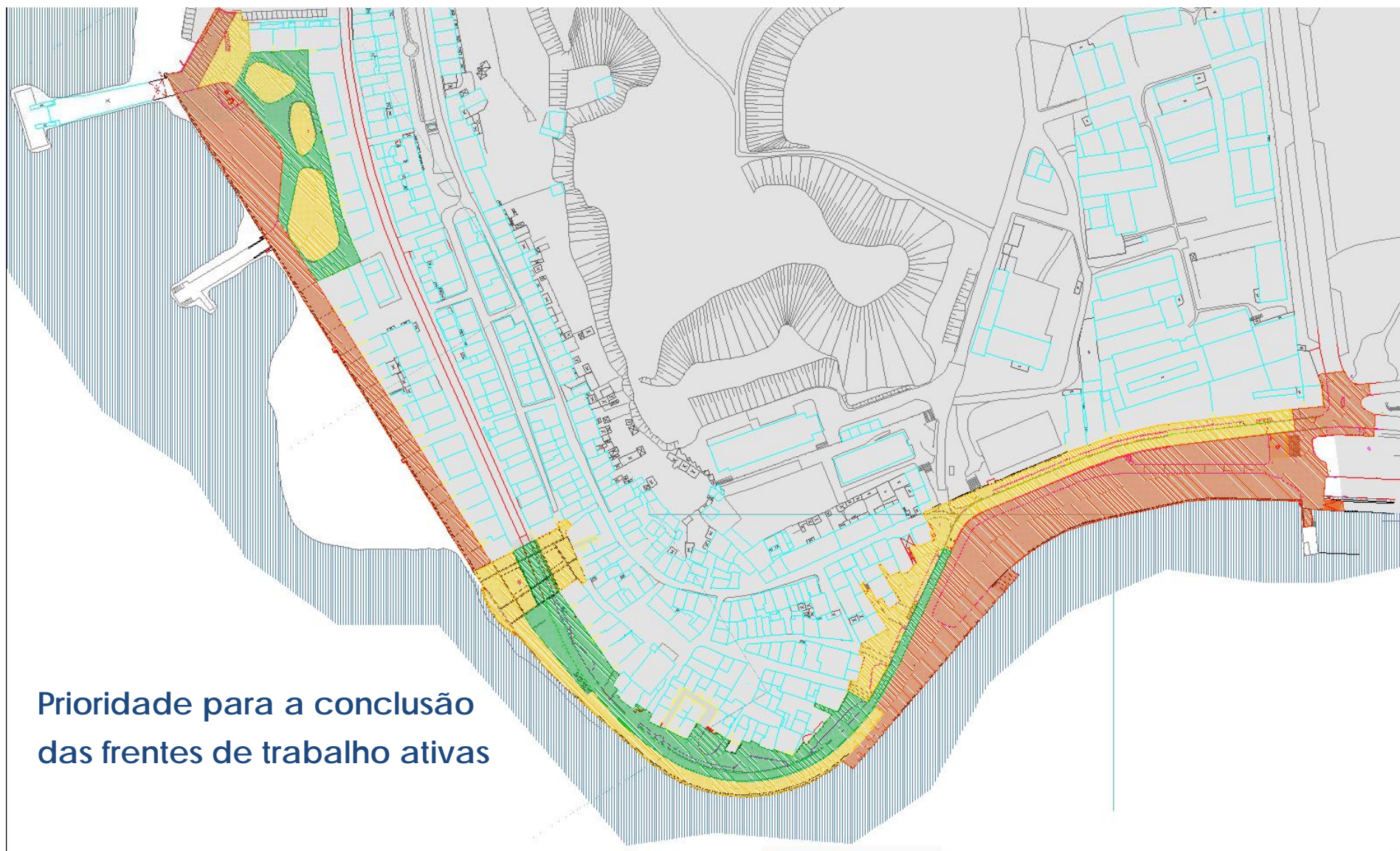












**Prioridade para a conclusão  
das frentes de trabalho ativas**



E-mail para dúvidas e sugestões:

[passeio.ribeirinho@cm-seixal.pt](mailto:passeio.ribeirinho@cm-seixal.pt)

Atendimento presencial - 1x por semana  
no edifício da Assembleia Municipal

---

# Requalificação do Passeio Ribeirinho do Seixal

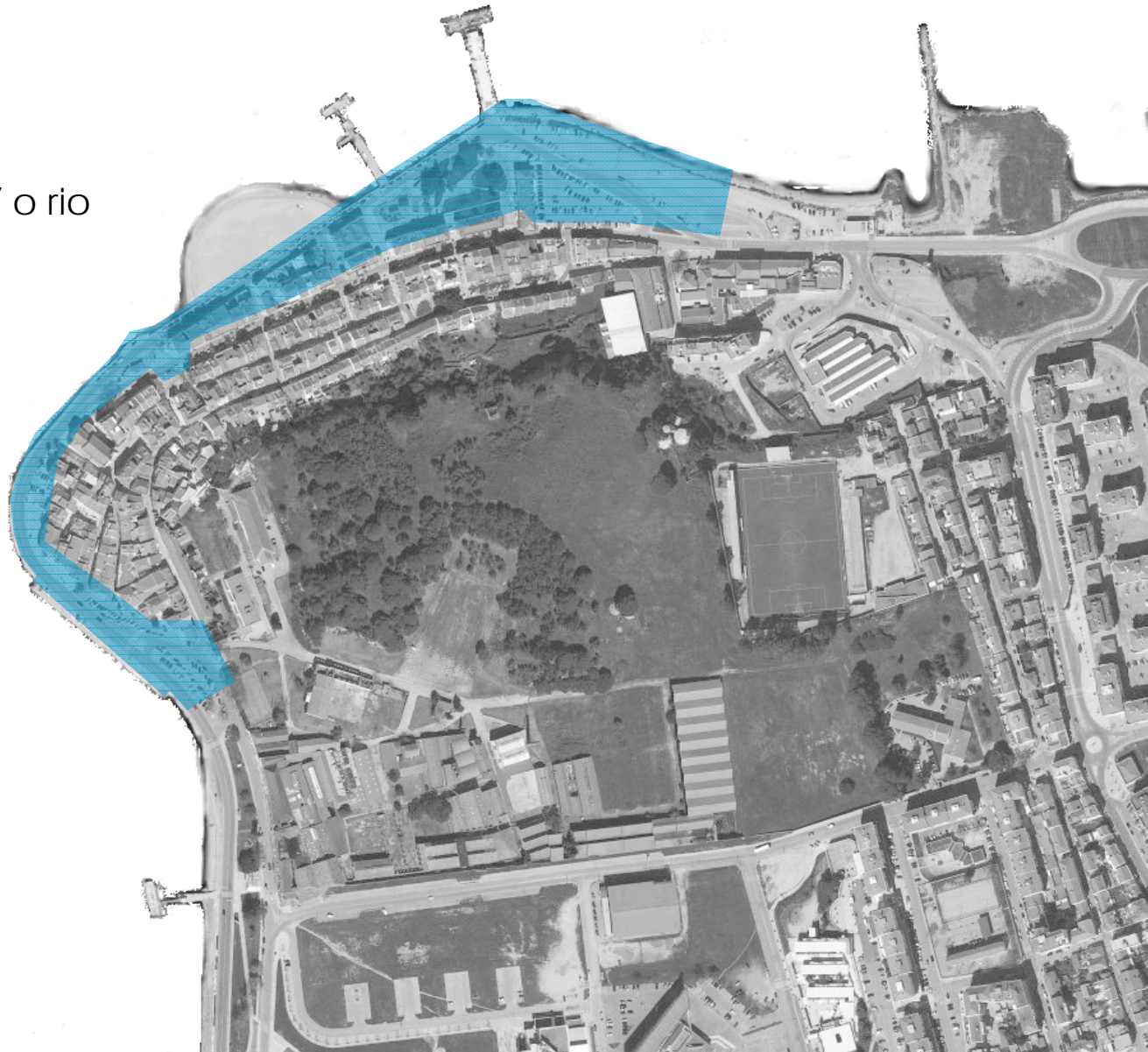
---




### Fase 1:



- Descargas pluviais p/ o rio
- Redes de drenagem doméstica e pluvial
  
- **CONCLUÍDA**



Fase 2



Fase 3



Fase 4

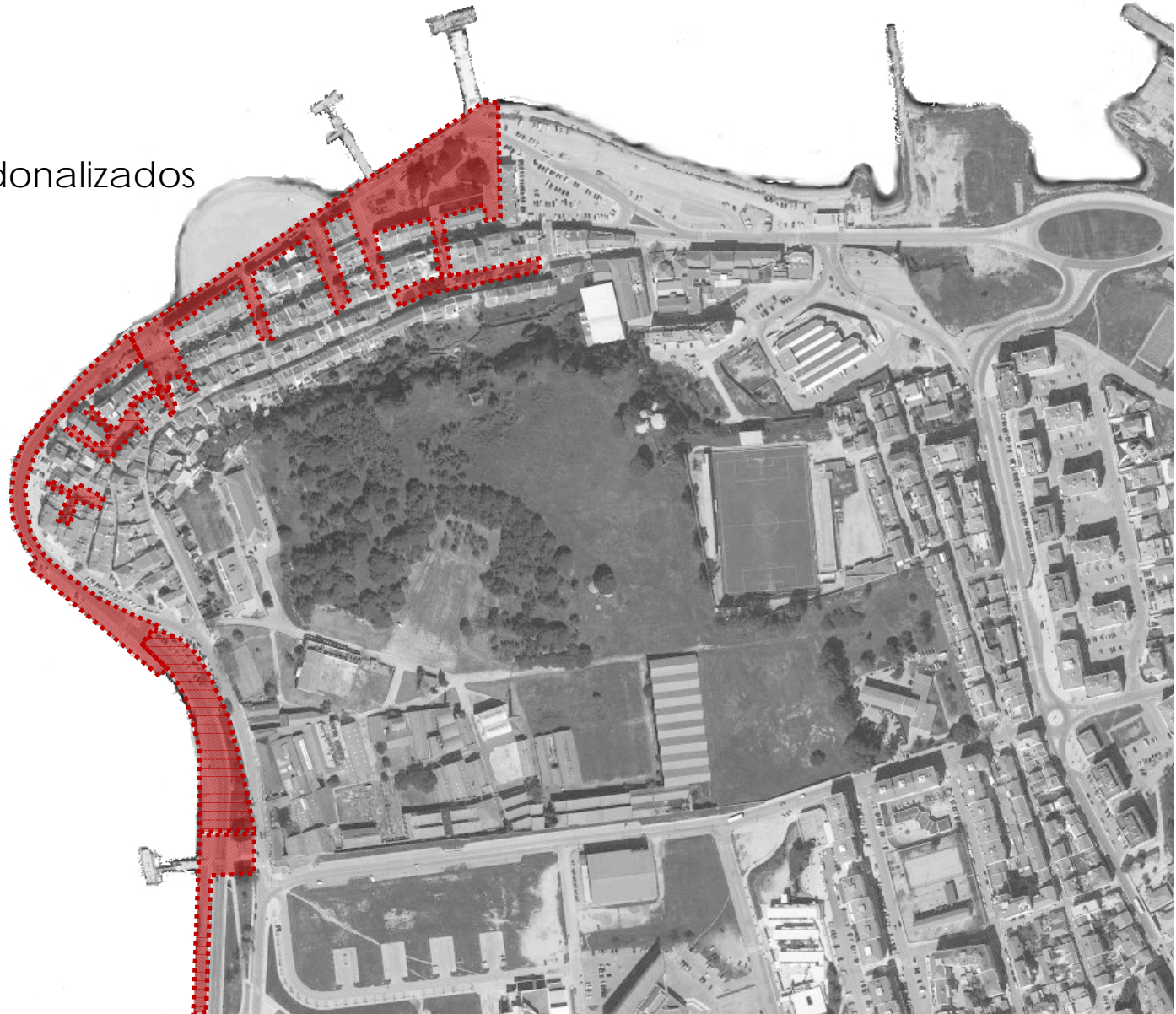


Fase ribeirinha





Tipologias:

-  • Espaços pedonalizados




Tipologias:


-  • Espaços pedonalizados
-  • Espaços verdes



Tipologias:

 • Espaços pedonalizados





 • Espaços verdes

 • Ruas (via+passageio)








Tipologias:

-  • Espaços pedonalizados
-  • Espaços verdes
-  • Ruas (via+passaio)
-  • Ruas mistas




### Sentidos de trânsito (obra)

-  fechados
-  trânsito
-  estacionamento



Fase 2:



- Continuação das redes de drenagem doméstica e pluvial
- Rede de abastecimento de água
- Pavimentos
- Arborização
  
- **EM CONCLUSÃO**





**Legend**

	Area reserved for playground		Landscaped area
	Area reserved for circulation		Building footprint
	Area reserved for parking		Water body
	Area reserved for other uses		Other
	Well		Well
	Manhole		Manhole
	Water tap		Water tap
	Electricity pole		Electricity pole
	Water tap		Water tap
	Manhole		Manhole
	Water tap		Water tap
	Electricity pole		Electricity pole

**NOTA**

1. Il presente progetto è stato elaborato in conformità con le norme vigenti in materia di urbanistica e edilizia.

2. Il presente progetto è stato elaborato in conformità con le norme vigenti in materia di urbanistica e edilizia.

3. Il presente progetto è stato elaborato in conformità con le norme vigenti in materia di urbanistica e edilizia.

4. Il presente progetto è stato elaborato in conformità con le norme vigenti in materia di urbanistica e edilizia.

5. Il presente progetto è stato elaborato in conformità con le norme vigenti in materia di urbanistica e edilizia.

	Linea di confine del lotto		Linea di confine del lotto
	Linea di confine del lotto		Linea di confine del lotto
	Linea di confine del lotto		Linea di confine del lotto
	Linea di confine del lotto		Linea di confine del lotto

## Jardim do Seixal





Av. Dom Nun' Álvares Pereira





Praça da República

## Largo 1º de Maio





### Largo 1º de Maio



**Alterações de trânsito**  
durante as Fases 3 e 4,  
obra nas ruas interiores

