

(1.) CÓDIGO DA INTERVENÇÃO A01



(2.) TIPO DE INTERVENÇÃO

| | |
|---|---|
| Ampliação de equipamento existente | ● |
| Relocalização de equipamento existente | |
| Requalificação de equipamento existente | |
| Criação de novo equipamento | |

(Ligação para as fichas dos equipamentos existentes)
CÓDIGO DE REFERÊNCIA DO EQUIPAMENTO EXISTENTE E13

(3.) ELEMENTOS DO TERRENO

| | | |
|----------------------|--|---|
| Propriedade (regime) | | |
| Pública | Municipal | ● |
| Privada | | |
| Observações | Trata-se de um edifício contíguo ao equip. existente (referência geográfica: edificado id=16213) | |

| | |
|---------------------------------------|------------------------------------|
| Referência geográfica (SIG Municipal) | |
| Código | 16272 (edificado id) |
| Área (m ²) | 745 |
| Freguesia | UFSAAPP |
| Localidade | Torre da Marinha |
| Observações | Área de construção (Proc. 29/B/11) |

(4.) PROPOSTA DE INTERVENÇÃO

Descrição da intervenção:

Ampliação do atual Centro de Convívio da AURPITM , com criação de novas respostas de Centro de Dia e SAD

(1.) CÓDIGO DA INTERVENÇÃO A02



(2.) TIPO DE INTERVENÇÃO

| | |
|---|---|
| Ampliação de equipamento existente | ● |
| Relocalização de equipamento existente | |
| Requalificação de equipamento existente | |
| Criação de novo equipamento | |

(Ligação para as fichas dos equipamentos existentes)
CÓDIGO DE REFERÊNCIA DO EQUIPAMENTO EXISTENTE E02

(3.) ELEMENTOS DO TERRENO

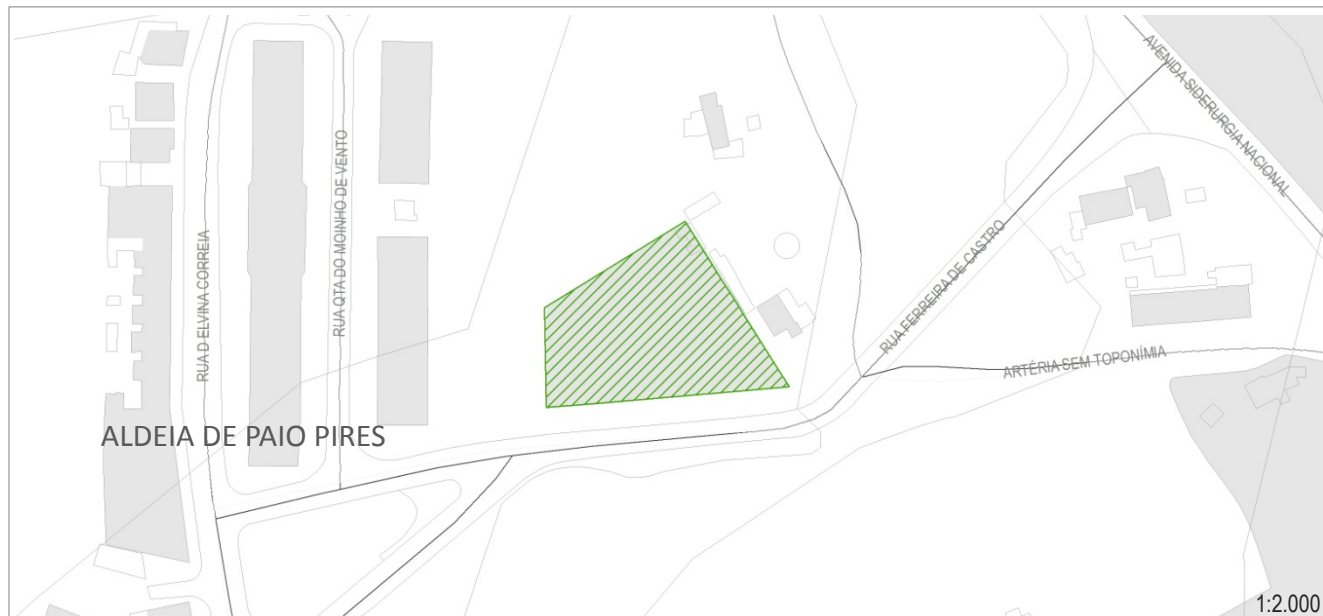
| | | |
|----------------------|---------------------|---------|
| Propriedade (regime) | | |
| Pública | Municipal | Outro ● |
| Privada | | |
| Observações | No terreno da ARIFA | |

| | |
|---------------------------------------|----------------------|
| Referência geográfica (SIG Municipal) | |
| Código | 23676 (edificado id) |
| Área (m ²) | 12980,4 |
| Freguesia | Amora |
| Localidade | Quinta da Princesa |
| Observações | |

(4.) PROPOSTA DE INTERVENÇÃO

Descrição da intervenção:
Centro de Atividades Ocupacionais da Associação de Reformados e Idosos da Freguesia de Amora
Ampliação da Unidade de Cuidados Continuados Integrados

(1.) CÓDIGO DA INTERVENÇÃO A03



(2.) TIPO DE INTERVENÇÃO

| | |
|---|---|
| Ampliação de equipamento existente | ● |
| Relocalização de equipamento existente | |
| Requalificação de equipamento existente | |
| Criação de novo equipamento | |

(Ligação para as fichas dos equipamentos existentes)
CÓDIGO DE REFERÊNCIA DO EQUIPAMENTO EXISTENTE E22

(3.) ELEMENTOS DO TERRENO

| | | |
|----------------------|-----------|---------|
| Propriedade (regime) | | |
| Pública | Municipal | Outro ● |
| Privada | | |
| Observações | | |

| | |
|---------------------------------------|----------------------|
| Referência geográfica (SIG Municipal) | |
| Código | 999052 |
| Área (m ²) | 1567,37 |
| Freguesia | UFSAAPP |
| Localidade | Aldeia de Paio Pires |
| Observações | |

(4.) PROPOSTA DE INTERVENÇÃO

Descrição da intervenção:
Estabelecimento encerrado; aguarda entidade gestora.
Ampliação da Creche.

(1.) CÓDIGO DA INTERVENÇÃO P01



(2.) TIPO DE INTERVENÇÃO

| | |
|---|---|
| Ampliação de equipamento existente | |
| Relocalização de equipamento existente | |
| Requalificação de equipamento existente | |
| Criação de novo equipamento | • |

(3.) ELEMENTOS DO TERRENO

| | | |
|----------------------|------------------|-------|
| Propriedade (regime) | | |
| Pública | Municipal • | Outro |
| Privada | | |
| Observações | Domínio Privado. | |

| | |
|---------------------------------------|-------------------------------|
| Referência geográfica (SIG Municipal) | |
| Código | 010200 (Património Fundiário) |
| Área (m ²) | 4401 |
| Freguesia | UFSAAPP |
| Localidade | Casal do Marco |
| Observações | |

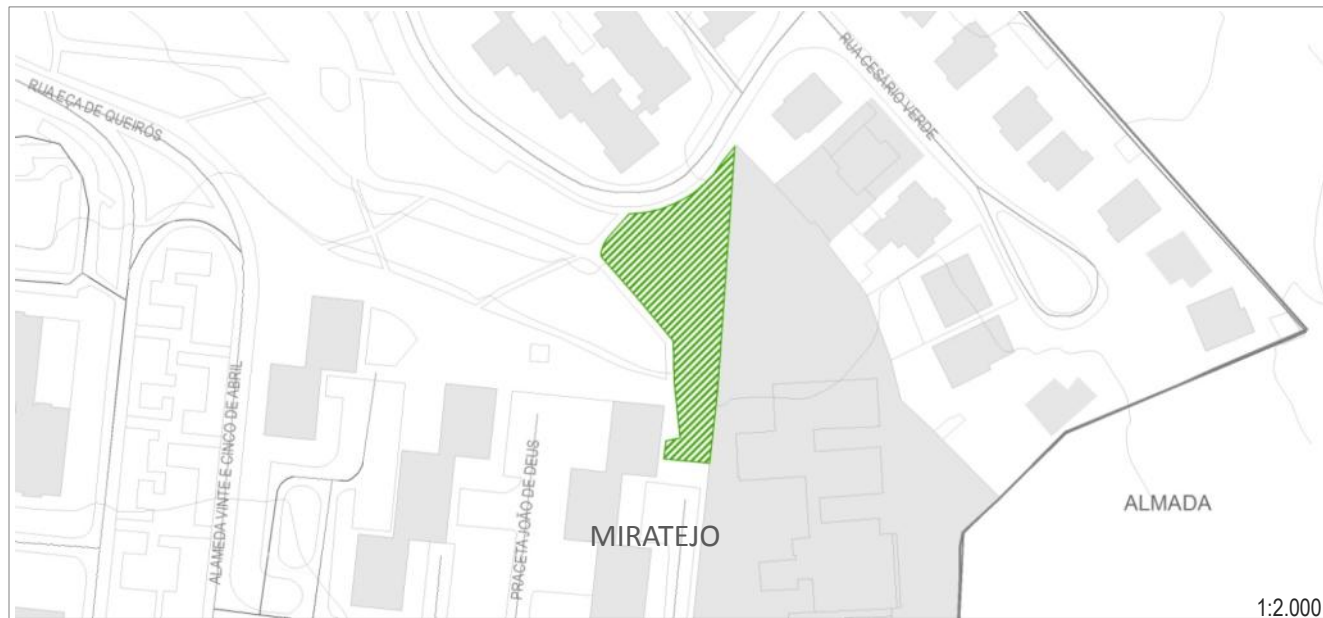
(4.) PROPOSTA DE INTERVENÇÃO

Descrição da intervenção:

Construção de um Equipamento Integrado para Pessoas Idosas: Estrutura Residencial para Pessoas Idosas, Centro de Dia e SAD. O terreno já foi escriturado em direito de superfície a favor da Associação Unitária de Reformados, Pensionistas e Idosos do Casal do Marco (esc. N.º 18/2010); tem projeto aprovado pela Segurança Social. Construção da 1ª fase (centro de dia e SAD) previsto para iniciar em 2019.

Nota: Qualquer projeto deverá ser antecedido de análise específica sobre Condicionantes (Servidões Administrativas e Restrições de Utilidade Pública), condicionalismos urbanísticos e atualização de informações sobre o terreno municipal.

(1.) CÓDIGO DA INTERVENÇÃO P02



(2.) TIPO DE INTERVENÇÃO

| | |
|---|---|
| Ampliação de equipamento existente | |
| Relocalização de equipamento existente | |
| Requalificação de equipamento existente | |
| Criação de novo equipamento | • |

(Ligação para as fichas dos equipamentos existentes)
CÓDIGO DE REFERÊNCIA DO EQUIPAMENTO EXISTENTE E25

(3.) ELEMENTOS DO TERRENO

| | | |
|----------------------|-----------|-------|
| Propriedade (regime) | | |
| Pública | Municipal | Outro |
| Privada | | |
| Observações | | |

| | |
|---------------------------------------|----------|
| Referência geográfica (SIG Municipal) | |
| Código | |
| Área (m ²) | 1318,03 |
| Freguesia | Corroios |
| Localidade | Miratejo |
| Observações | |

(4.) PROPOSTA DE INTERVENÇÃO

Descrição da intervenção:

Construção de Creche. Terreno já escriturado a favor do Centro de Atividades Sociais de Miratejo.

Nota: este terreno está dificultado pela orografia, e outras condicionantes.

Qualquer projeto deverá ser antecedido de análise específica sobre Condicionantes (Servidões Administrativas e Restrições de Utilidade Pública), condicionalismos urbanísticos e atualização de informações sobre o terreno municipal.

(1.) CÓDIGO DA INTERVENÇÃO P03



(2.) TIPO DE INTERVENÇÃO

| | |
|---|---|
| Ampliação de equipamento existente | |
| Relocalização de equipamento existente | |
| Requalificação de equipamento existente | |
| Criação de novo equipamento | • |

(3.) ELEMENTOS DO TERRENO

| | | |
|----------------------|------------------|-------|
| Propriedade (regime) | | |
| Pública | Municipal • | Outro |
| Privada | | |
| Observações | Domínio privado. | |

| | |
|---------------------------------------|---|
| Referência geográfica (SIG Municipal) | |
| Código | Terreno municipal sigiloso |
| Área (m ²) | 5592,8 |
| Freguesia | UFSAAPP |
| Localidade | Aldeia de Paio Pires |
| Observações | Esta área refere-se a parte de um terreno com 8 000 m ² destinado a equipamento. |

(4.) PROPOSTA DE INTERVENÇÃO

Descrição da intervenção:

Reservado para a relocalização, ampliação e criação de novas vagas nas respostas sociais Centro de Acolhimento Temporário e Lar de Jovens (localização sigilosa) e Casa Abrigo.

Nota: Qualquer projeto deverá ser antecedido de análise específica sobre Condicionantes (Servidões Administrativas e Restrições de Utilidade Pública), condicionalismos urbanísticos e atualização de informações sobre o terreno municipal.

(1.) CÓDIGO DA INTERVENÇÃO P04



(2.) TIPO DE INTERVENÇÃO

| | |
|---|---|
| Ampliação de equipamento existente | |
| Relocalização de equipamento existente | |
| Requalificação de equipamento existente | |
| Criação de novo equipamento | • |

(Ligação para as fichas dos equipamentos existentes)
CÓDIGO DE REFERÊNCIA DO EQUIPAMENTO EXISTENTE E28

(3.) ELEMENTOS DO TERRENO

| | | |
|----------------------|-----------------|-------|
| Propriedade (regime) | | |
| Pública | Municipal • | Outro |
| Privada | | |
| Observações | Domínio Privado | |

| | |
|---------------------------------------|-------------------------------|
| Referência geográfica (SIG Municipal) | |
| Código | 030046 (Património Fundiário) |
| Área (m ²) | 9771,6 |
| Freguesia | UFSAAPP |
| Localidade | Vale de Carros |
| Observações | |

(4.) PROPOSTA DE INTERVENÇÃO

Descrição da intervenção:

Terreno já escriturado a favor da Santa Casa da Misericórdia (esc. nº 23/2009), para a construção de Equipamento Integrado de Cuidados Continuados (várias tipologias).

Nota: Qualquer projeto deverá ser antecedido de análise específica sobre Condicionantes (Servidões Administrativas e Restrições de Utilidade Pública), condicionalismos urbanísticos e atualização de informações sobre o terreno municipal.

(1.) CÓDIGO DA INTERVENÇÃO P05



(2.) TIPO DE INTERVENÇÃO

| | |
|---|---|
| Ampliação de equipamento existente | |
| Relocalização de equipamento existente | |
| Requalificação de equipamento existente | |
| Criação de novo equipamento | • |

(Ligação para as fichas dos equipamentos existentes)
CÓDIGO DE REFERÊNCIA DO EQUIPAMENTO EXISTENTE E14

(3.) ELEMENTOS DO TERRENO

| | | |
|----------------------|-----------------|-------|
| Propriedade (regime) | | |
| Pública | Municipal • | Outro |
| Privada | | |
| Observações | Domínio Privado | |

| | |
|---------------------------------------|-------------------------------|
| Referência geográfica (SIG Municipal) | |
| Código | 020501 (Património Fundiário) |
| Área (m²) | 2351,4 |
| Freguesia | Amora |
| Localidade | Paivas |
| Observações | |

(4.) PROPOSTA DE INTERVENÇÃO

Descrição da intervenção:
Reserva de terreno para construção/criação de Creche (edifício novo para substituir por completo o equipamento - precário – que lá existe atualmente). Processo de cedência em curso a favor do Centro de assistência Paroquial de Amora.
Nota: Qualquer projeto deverá ser antecedido de análise específica sobre Condicionantes (Servidões Administrativas e Restrições de Utilidade Pública), condicionalismos urbanísticos e atualização de informações sobre o terreno municipal.

(1.) CÓDIGO DA INTERVENÇÃO P06



(2.) TIPO DE INTERVENÇÃO

| | |
|---|---|
| Ampliação de equipamento existente | |
| Relocalização de equipamento existente | |
| Requalificação de equipamento existente | |
| Criação de novo equipamento | • |

(3.) ELEMENTOS DO TERRENO

| | | |
|----------------------|------------------|-------|
| Propriedade (regime) | | |
| Pública | Municipal • | Outro |
| Privada | | |
| Observações | Domínio Público. | |

| | |
|---------------------------------------|-----------------------|
| Referência geográfica (SIG Municipal) | |
| Código | 020452 e 020443 |
| Área (m ²) | 2135 |
| Freguesia | Amora |
| Localidade | Pinhal Conde da Cunha |
| Observações | |

(4.) PROPOSTA DE INTERVENÇÃO

Descrição da intervenção:

Reserva de terreno para a construção de uma Creche.

Notas:

Necessária mudança de uso (alvará: equipamento de saúde) e alteração para domínio privado da CMS.

Nota: Qualquer projeto deverá ser antecedido de análise específica sobre Condicionantes (Servidões Administrativas e Restrições de Utilidade Pública), condicionalismos urbanísticos e atualização de informações sobre o terreno municipal.

(1.) CÓDIGO DA INTERVENÇÃO P07



(2.) TIPO DE INTERVENÇÃO

| | |
|---|---|
| Ampliação de equipamento existente | |
| Relocalização de equipamento existente | |
| Requalificação de equipamento existente | |
| Criação de novo equipamento | • |

(3.) ELEMENTOS DO TERRENO

| | | |
|----------------------|------------------|-------|
| Propriedade (regime) | | |
| Pública | Municipal • | Outro |
| Privada | | |
| Observações | Domínio Privado. | |

| | |
|---------------------------------------|-------------------------------|
| Referência geográfica (SIG Municipal) | |
| Código | 010019 (Património Fundiário) |
| Área (m ²) | 5424,9 |
| Freguesia | UFSAAPP |
| Localidade | Aldeia de Paio Pires |
| Observações | |

(4.) PROPOSTA DE INTERVENÇÃO

Descrição da intervenção:

Reserva de terreno para a construção de Equipamento Integrado para Pessoas Idosas (estrutura residencial para pessoas idosas, centro de dia, serviço de apoio domiciliário).

Nota: Qualquer projeto deverá ser antecedido de análise específica sobre Condicionantes (Servidões Administrativas e Restrições de Utilidade Pública), condicionalismos urbanísticos e atualização de informações sobre o terreno municipal.

(1.) CÓDIGO DA INTERVENÇÃO P08



(2.) TIPO DE INTERVENÇÃO

| | |
|---|---|
| Ampliação de equipamento existente | |
| Relocalização de equipamento existente | |
| Requalificação de equipamento existente | |
| Criação de novo equipamento | • |

(3.) ELEMENTOS DO TERRENO

| | | |
|----------------------|------------------|-------|
| Propriedade (regime) | | |
| Pública | Municipal • | Outro |
| Privada | | |
| Observações | Domínio Privado. | |

| | |
|---------------------------------------|----------------------------------|
| Referência geográfica (SIG Municipal) | |
| Código | 060295 (Património Fundiário) |
| Área (m ²) | 1142,2 |
| Freguesia | Fernão Ferro |
| Localidade | Fernão Ferro |
| Observações | Índice de impermeabilização 0,70 |

(4.) PROPOSTA DE INTERVENÇÃO

Descrição da intervenção:

Reserva de terreno para a construção de uma Creche.

Nota: Qualquer projeto deverá ser antecedido de análise específica sobre Condicionantes (Servidões Administrativas e Restrições de Utilidade Pública), condicionalismos urbanísticos e atualização de informações sobre o terreno municipal.

(1.) CÓDIGO DA INTERVENÇÃO P09



(2.) TIPO DE INTERVENÇÃO

| | |
|---|---|
| Ampliação de equipamento existente | |
| Relocalização de equipamento existente | |
| Requalificação de equipamento existente | |
| Criação de novo equipamento | • |

(Ligação para as fichas dos equipamentos existentes)
CÓDIGO DE REFERÊNCIA DO EQUIPAMENTO EXISTENTE E29

(3.) ELEMENTOS DO TERRENO

| | | |
|----------------------|--|-------|
| Propriedade (regime) | | |
| Pública | Municipal | Outro |
| Privada | • | |
| Observações | Domínio Privado. O polígono para este equipamento deverá ser articulado com o da carta desportiva. | |

| | |
|---------------------------------------|---|
| Referência geográfica (SIG Municipal) | |
| Código | 050411 (Património Fundiário) |
| Área (m ²) | ~ 8 000 |
| Freguesia | Corroios |
| Localidade | Santa Marta do Pinhal |
| Observações | Polígono indicativo. O terreno tem um total de 26 013,7 m ² e inclui outras propostas de equipamentos. |

(4.) PROPOSTA DE INTERVENÇÃO

Descrição da intervenção:

Reserva de terreno para a construção de uma Creche.

Nota:

Em curso a proposta de mudança de uso no alvará de loteamento; necessária a divisão da propriedade.

Qualquer projeto deverá ser antecedido de análise específica sobre Condicionantes (Servidões Administrativas e Restrições de Utilidade Pública), condicionamentos urbanísticos e atualização de informações sobre o terreno municipal.

(1.) CÓDIGO DA INTERVENÇÃO P10



(2.) TIPO DE INTERVENÇÃO

| | |
|---|---|
| Ampliação de equipamento existente | |
| Relocalização de equipamento existente | |
| Requalificação de equipamento existente | |
| Criação de novo equipamento | • |

(3.) ELEMENTOS DO TERRENO

| | | |
|----------------------|--|-------|
| Propriedade (regime) | | |
| Pública | Municipal | Outro |
| Privada | • | |
| Observações | Domínio Privado. O polígono para este equipamento deverá ser articulado com o da carta desportiva. | |

| | |
|---------------------------------------|---|
| Referência geográfica (SIG Municipal) | |
| Código | 020105 (Património Fundiário) |
| Área (m ²) | ~ 10 000 |
| Freguesia | Amora |
| Localidade | Paivas |
| Observações | Polígono indicativo. O terreno tem um total de 31 379,1 m ² e inclui outras propostas de equipamentos. |

(4.) PROPOSTA DE INTERVENÇÃO

Descrição da intervenção:

Reserva de terreno para a construção de Equipamento Integrado de Idosos (Estrutura Residencial para Idosos, Centro de Dia e Serviço de Apoio Domiciliário); serão necessários cerca de 10 000 m².

Notas:

Necessária mudança de uso (alvará) e divisão da propriedade. (eventual estudo de conjunto também para resolver a questão da acessibilidade). Qualquer projeto deverá ser antecedido de análise específica sobre Condicionantes (Servidões Administrativas e Restrições de Utilidade Pública), condicionamentos urbanísticos e atualização de informações sobre o terreno municipal.

(1.) CÓDIGO DA INTERVENÇÃO P11



(2.) TIPO DE INTERVENÇÃO

| | |
|---|---|
| Ampliação de equipamento existente | |
| Relocalização de equipamento existente | |
| Requalificação de equipamento existente | |
| Criação de novo equipamento | • |

(3.) ELEMENTOS DO TERRENO

| | | |
|----------------------|------------------|-------|
| Propriedade (regime) | | |
| Pública | Municipal • | Outro |
| Privada | | |
| Observações | Domínio Privado. | |

| | |
|---------------------------------------|-------------------------------|
| Referência geográfica (SIG Municipal) | |
| Código | 060260 (Património Fundiário) |
| Área (m ²) | 5940,4 |
| Freguesia | Fernão Ferro |
| Localidade | Pinhal do General |
| Observações | |

(4.) PROPOSTA DE INTERVENÇÃO

Descrição da intervenção:

Reserva de terreno para a construção de Equipamento Integrado de Idosos (Estrutura Residencial para Idosos, Centro de Dia e Serviço de Apoio Domiciliário).

Nota:

Loteamento atualmente em processo de alteração

Qualquer projeto deverá ser antecedido de análise específica sobre Condicionantes (Servidões Administrativas e Restrições de Utilidade Pública), condicionamentos urbanísticos e atualização de informações sobre o terreno municipal.

(1.) CÓDIGO DA INTERVENÇÃO P12



(2.) TIPO DE INTERVENÇÃO

| | |
|---|---|
| Ampliação de equipamento existente | |
| Relocalização de equipamento existente | |
| Requalificação de equipamento existente | |
| Criação de novo equipamento | • |

(3.) ELEMENTOS DO TERRENO

| | | |
|----------------------|--|-------|
| Propriedade (regime) | | |
| Pública | Municipal • | Outro |
| Privada | | |
| Observações | 060290 - Domínio Público; 060291 - Domínio Público. | |

| | |
|---------------------------------------|---|
| Referência geográfica (SIG Municipal) | |
| Código | 060290 e 060291 (Património Fundiário) |
| Área (m ²) | 4908,9 |
| Freguesia | Fernão Ferro |
| Localidade | Redondos |
| Observações | |

(4.) PROPOSTA DE INTERVENÇÃO

Descrição da intervenção:

Reserva de terreno para a construção de um Equipamento Integrado para Pessoas Dependentes.

Nota:

Necessária alteração para o domínio privado da CMS; eventualmente, uma anexação dos dois terrenos.

Qualquer projeto deverá ser antecedido de análise específica sobre Condicionantes (Servidões Administrativas e Restrições de Utilidade Pública), condicionamentos urbanísticos e atualização de informações sobre o terreno municipal.

(1.) CÓDIGO DA INTERVENÇÃO P13



(2.) TIPO DE INTERVENÇÃO

| | |
|---|---|
| Ampliação de equipamento existente | |
| Relocalização de equipamento existente | |
| Requalificação de equipamento existente | |
| Criação de novo equipamento | • |

(3.) ELEMENTOS DO TERRENO

| | | |
|----------------------|---|-------|
| Propriedade (regime) | | |
| Pública | Municipal | Outro |
| Privada | • | |
| Observações | Domínio Privado. O polígono para este equipamento deverá ser articulado com o da carta desportiva | |

| | |
|---------------------------------------|---|
| Referência geográfica (SIG Municipal) | |
| Código | 050288 (Património Fundiário) |
| Área (m ²) | ~ 13 000 |
| Freguesia | Corroios |
| Localidade | Valadares |
| Observações | Polígono indicativo. O terreno tem um total de 31 379,1 m ² e inclui outras propostas de equipamentos. |

(4.) PROPOSTA DE INTERVENÇÃO

Descrição da intervenção:

Reserva de terreno para a construção de Equipamento Integrado de Idosos (Estrutura Residencial para Idosos, Centro de Dia e Serviço de Apoio Domiciliário)

Nota:

Necessária mudança de uso (alvará) e divisão da propriedade.

Qualquer projeto deverá ser antecedido de análise específica sobre Condicionantes (Servidões Administrativas e Restrições de Utilidade Pública), condicionamentos urbanísticos e atualização de informações sobre o terreno municipal.

(1.) CÓDIGO DA INTERVENÇÃO P14



(2.) TIPO DE INTERVENÇÃO

| | |
|---|---|
| Ampliação de equipamento existente | |
| Relocalização de equipamento existente | |
| Requalificação de equipamento existente | |
| Criação de novo equipamento | • |

(3.) ELEMENTOS DO TERRENO

| | | |
|----------------------|------------------|-------|
| Propriedade (regime) | | |
| Pública | Municipal • | Outro |
| Privada | | |
| Observações | Domínio Público. | |

| | |
|---------------------------------------|-------------------------------|
| Referência geográfica (SIG Municipal) | |
| Código | 030164 (Património Fundiário) |
| Área (m ²) | 5583,5 |
| Freguesia | UFSAAPP |
| Localidade | Quinta de Cima |
| Observações | |

(4.) PROPOSTA DE INTERVENÇÃO

Descrição da intervenção:

Reserva de terreno para a construção de Equipamento Integrado para Pessoas Idosas (Estrutura Residencial para Idosos, Centro de Dia, SAD).

Nota:

Necessário passar para o domínio privado da CMS.

Qualquer projeto deverá ser antecedido de análise específica sobre Condicionantes (Servidões Administrativas e Restrições de Utilidade Pública), condicionamentos urbanísticos e atualização de informações sobre o terreno municipal.

(1.) CÓDIGO DA INTERVENÇÃO P15



(2.) TIPO DE INTERVENÇÃO

| | |
|---|---|
| Ampliação de equipamento existente | |
| Relocalização de equipamento existente | |
| Requalificação de equipamento existente | |
| Criação de novo equipamento | • |

(3.) ELEMENTOS DO TERRENO

| | | |
|----------------------|---------------------------|-------|
| Propriedade (regime) | | |
| Pública | Municipal • | Outro |
| Privada | | |
| Observações | Domínio Privado e Público | |

| | |
|---------------------------------------|-------------------------------|
| Referência geográfica (SIG Municipal) | |
| Código | 020074 (Património Fundiário) |
| Área (m ²) | 3621 |
| Freguesia | Amora |
| Localidade | Vale de Santo António |
| Observações | . |

(4.) PROPOSTA DE INTERVENÇÃO

Descrição da intervenção:

Reserva de terreno para a construção de um Equipamento para Pessoas com Deficiência. (lar residencial, residência autónoma e centro de atendimento, acompanhamento e reinserção social de pessoas com deficiência e incapacidade)

Nota:

Cedido para equipamento. Em Planta de Ordenamento do PDM está categorizado como Espaço Residencial 2 (uso compatível). Necessária a divisão da propriedade e passar totalmente para o domínio privado da CMS.

Qualquer projeto deverá ser antecedido de análise específica sobre Condicionantes (Serviços Administrativos e Restrições de Utilidade Pública), condicionamentos urbanísticos e atualização de informações sobre o terreno municipal.

(1.) CÓDIGO DA INTERVENÇÃO P16



(2.) TIPO DE INTERVENÇÃO

| | |
|---|---|
| Ampliação de equipamento existente | |
| Relocalização de equipamento existente | |
| Requalificação de equipamento existente | |
| Criação de novo equipamento | • |

(3.) ELEMENTOS DO TERRENO

| | | |
|----------------------|------------------|-------|
| Propriedade (regime) | | |
| Pública | Municipal • | Outro |
| Privada | | |
| Observações | Domínio Público. | |

| | |
|---------------------------------------|--------------|
| Referência geográfica (SIG Municipal) | |
| Código | 060363 |
| Área (m ²) | 2252 |
| Freguesia | Fernão Ferro |
| Localidade | Redondos |
| Observações | |

(4.) PROPOSTA DE INTERVENÇÃO

Descrição da intervenção:

Reserva de terreno para a construção de Equipamento Integrado para Pessoas com Deficiência. (centro de atividades ocupacionais e centro de atendimento, acompanhamento e reinserção social de pessoas com deficiência e incapacidade).

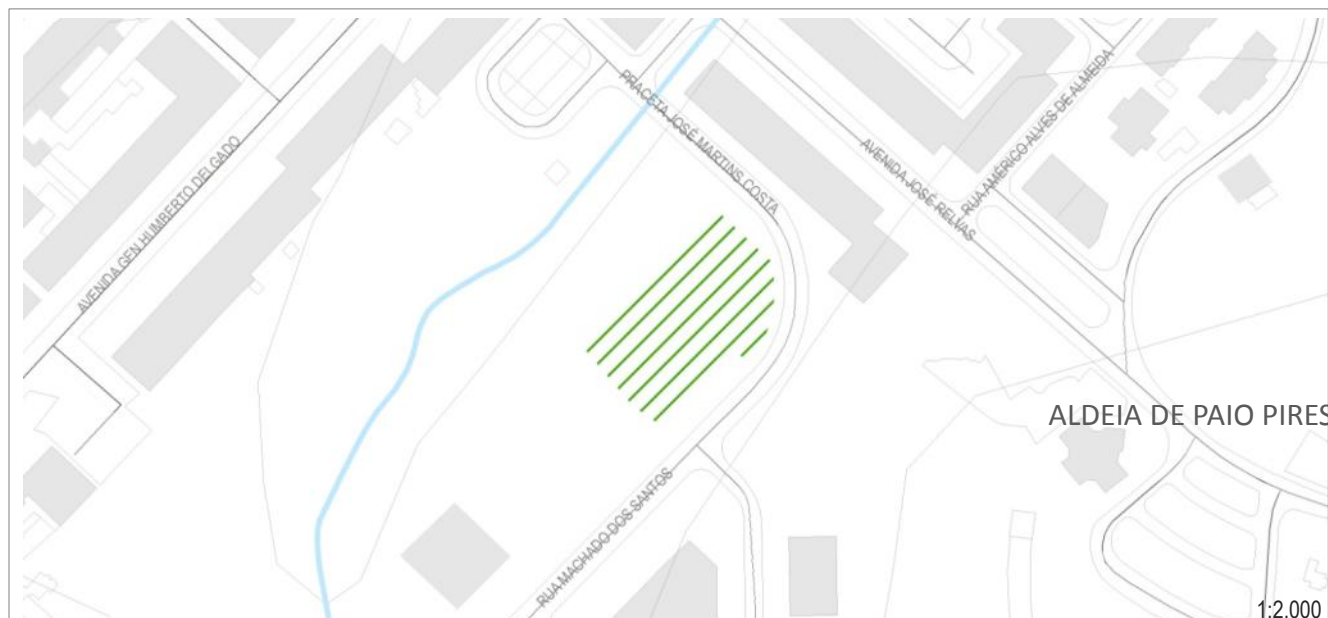
Nota:

Cedido para equipamento. Em Planta de Ordenamento do PDM, parte está categorizado como Equipamento de Utilização Coletiva, parte como Espaço Verde em solo urbano e outra parte, mais pequena, como Espaço Agrícola ou Florestal em solo rural.

Necessário passar para o domínio privado da CMS.

Qualquer projeto deverá ser antecedido de análise específica sobre Condicionantes (Serviços Administrativos e Restrições de Utilidade Pública), condicionamentos urbanísticos e atualização de informações sobre o terreno municipal.

(1.) CÓDIGO DA INTERVENÇÃO P17



(2.) TIPO DE INTERVENÇÃO

| | |
|---|---|
| Ampliação de equipamento existente | |
| Relocalização de equipamento existente | |
| Requalificação de equipamento existente | |
| Criação de novo equipamento | • |

(3.) ELEMENTOS DO TERRENO

| | | |
|----------------------|------------------|-------|
| Propriedade (regime) | | |
| Pública | Municipal • | Outro |
| Privada | | |
| Observações | Domínio Público. | |

| | |
|---------------------------------------|---|
| Referência geográfica (SIG Municipal) | |
| Código | 010077 (Património Fundiário) |
| Área (m ²) | ~1500 |
| Freguesia | UFSAAPP |
| Localidade | Aldeia de Paio Pires |
| Observações | Polígono indicativo. Terá de se adequar a outras propostas. |

(4.) PROPOSTA DE INTERVENÇÃO

Descrição da intervenção:

Reserva de terreno para a construção de Creche.

Nota:

Necessário alterar para o domínio privado da CMS. e propor destaque.

Qualquer projeto deverá ser antecedido de análise específica sobre Condicionantes (Serviços Administrativos e Restrições de Utilidade Pública), condicionalismos urbanísticos e atualização de informações sobre o terreno municipal. Abrangido por restrição de utilidade pública - REN - o que terá de ser considerado quer na operação de destaque que em fase de projeto.

(1.) CÓDIGO DA INTERVENÇÃO P18



(2.) TIPO DE INTERVENÇÃO

| | |
|---|---|
| Ampliação de equipamento existente | |
| Relocalização de equipamento existente | |
| Requalificação de equipamento existente | |
| Criação de novo equipamento | • |

(3.) ELEMENTOS DO TERRENO

| | | |
|----------------------|------------------|-------|
| Propriedade (regime) | | |
| Pública | Municipal • | Outro |
| Privada | | |
| Observações | Domínio Privado. | |

| | |
|---------------------------------------|---|
| Referência geográfica (SIG Municipal) | |
| Código | 060235 (Património Fundiário) |
| Área (m ²) | ~ 10 000 |
| Freguesia | Fernão Ferro |
| Localidade | Pinhal do General |
| Observações | Polígono indicativo. O terreno tem um total de 28 398 m ² e pode incluir outras propostas de equipamentos. |

(4.) PROPOSTA DE INTERVENÇÃO

Descrição da intervenção:

Reserva de terreno para a construção de Equipamento Integrado de Idosos (Estrutura Residencial para Idosos, Centro de Dia e Serviço de Apoio Domiciliário)

Notas:

Loteamento em processo de alteração.; necessária divisão da propriedade.

Qualquer projeto deverá ser antecedido de análise específica sobre Condicionantes (Servidões Administrativas e Restrições de Utilidade Pública), condicionamentos urbanísticos e atualização de informações sobre o terreno municipal.

(1.) CÓDIGO DA INTERVENÇÃO P19



1:5.000

(2.) TIPO DE INTERVENÇÃO

| | |
|---|---|
| Ampliação de equipamento existente | |
| Relocalização de equipamento existente | |
| Requalificação de equipamento existente | |
| Criação de novo equipamento | • |

(Ligação para as fichas dos equipamentos existentes)
CÓDIGO DE REFERÊNCIA DO EQUIPAMENTO EXISTENTE E30

(3.) ELEMENTOS DO TERRENO

| | | |
|----------------------|------------------|-------|
| Propriedade (regime) | | |
| Pública | Municipal • | Outro |
| Privada | | |
| Observações | Domínio Privado. | |

| | |
|---------------------------------------|--|
| Referência geográfica (SIG Municipal) | |
| Código | 020413 (Património Fundiário) |
| Área (m ²) | ~10 000 |
| Freguesia | Amora |
| Localidade | Verdizela |
| Observações | Polígono indicativo. O terreno tem um total de ~26 350 m ² e pode incluir outras propostas de equipamentos. |

(4.) PROPOSTA DE INTERVENÇÃO

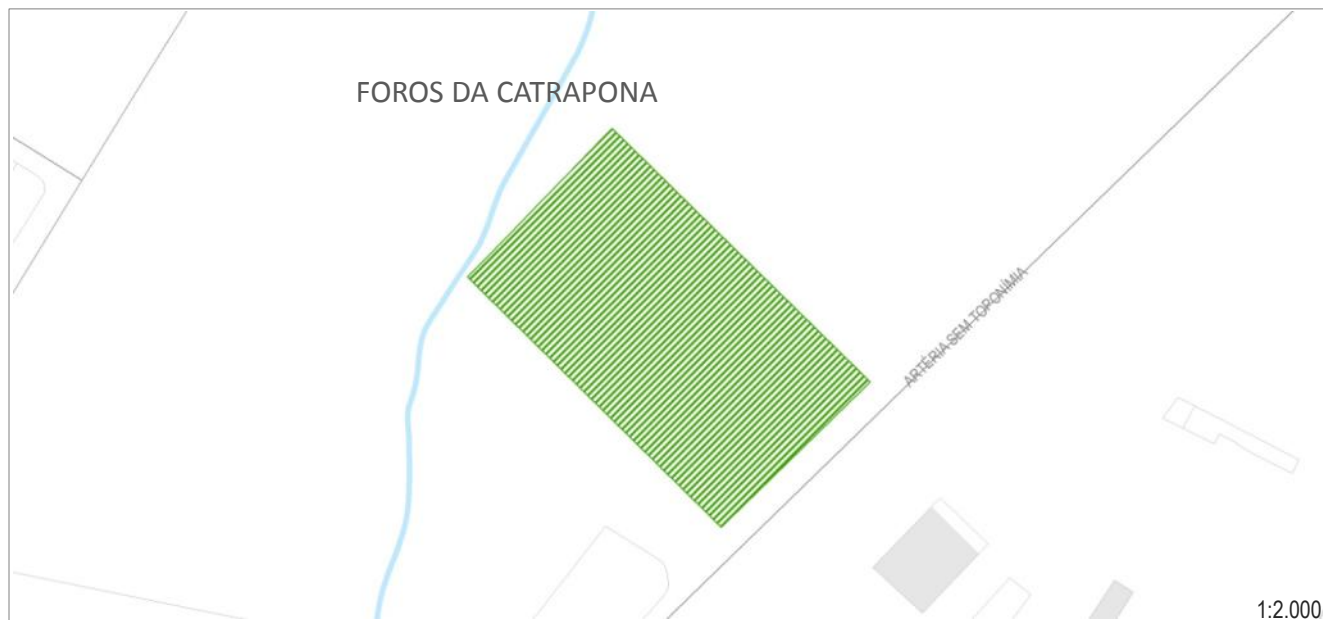
Descrição da intervenção:

Reserva de terreno para construção de Equipamento Integrado para Pessoas com Deficiência para cedência em direito de superfície à Associação de Paralisia Cerebral de Almada e Seixal (APCAS).

Nota: prevista a construção de pavilhão para desporto adaptado.

Loteamento em processo de alteração; poderá influenciar a configuração final do polígono (processo 9-A-2003).

(1.) CÓDIGO DA INTERVENÇÃO P20



(2.) TIPO DE INTERVENÇÃO

| | |
|---|---|
| Ampliação de equipamento existente | |
| Relocalização de equipamento existente | |
| Requalificação de equipamento existente | |
| Criação de novo equipamento | • |

(3.) ELEMENTOS DO TERRENO

| | | |
|----------------------|------------------|-------|
| Propriedade (regime) | | |
| Pública | Municipal • | Outro |
| Privada | | |
| Observações | Domínio Privado. | |

| | |
|---------------------------------------|--------------------|
| Referência geográfica (SIG Municipal) | |
| Código | 060353 |
| Área (m ²) | 5193 |
| Freguesia | UFSAAPP |
| Localidade | Foros da Catrapona |
| Observações | |

(4.) PROPOSTA DE INTERVENÇÃO

Descrição da intervenção:

Reserva de terreno para a construção de Equipamento Integrado de Idosos (Estrutura Residencial para Idosos, Centro de Dia e Serviço de Apoio Domiciliário)

Nota: Qualquer projeto deverá ser antecedido de análise específica sobre Condicionantes (Servidões Administrativas e Restrições de Utilidade Pública), condicionalismos urbanísticos e atualização de informações sobre o terreno municipal.

(1.) CÓDIGO DA INTERVENÇÃO P21



(2.) TIPO DE INTERVENÇÃO

| | |
|---|---|
| Ampliação de equipamento existente | |
| Relocalização de equipamento existente | |
| Requalificação de equipamento existente | |
| Criação de novo equipamento | • |

(Ligação para as fichas dos equipamentos existentes)
CÓDIGO DE REFERÊNCIA DO EQUIPAMENTO EXISTENTE E05

(3.) ELEMENTOS DO TERRENO

| | | |
|----------------------|--|-------|
| Propriedade (regime) | | |
| Pública | Municipal | Outro |
| Privada | • | |
| Observações | Domínio Privado. Constituição de Direito de Superfície já Escriturado a Favor da Associação. | |

| | |
|---------------------------------------|-------------------------------|
| Referência geográfica (SIG Municipal) | |
| Código | 060356 (Património Fundiário) |
| Área (m ²) | 4950,8 |
| Freguesia | Fernão Ferro |
| Localidade | Redondos |
| Observações | |

(4.) PROPOSTA DE INTERVENÇÃO

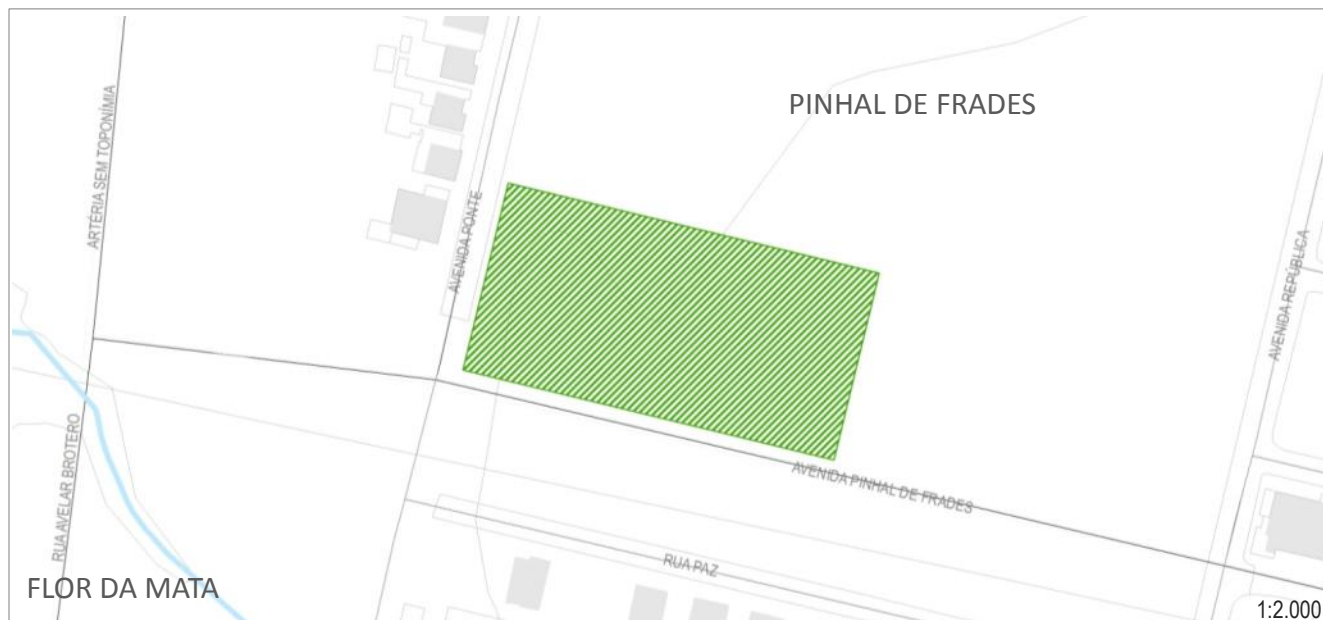
Descrição da intervenção:

Reserva de terreno para a construção de Equipamento Integrado de Idosos (Estrutura Residencial para Idosos, Centro de Dia e Serviço de Apoio Domiciliário) da Associação de Reformados, Pensionistas e Idosos de Fernão Ferro.

Nota:

Qualquer projeto deverá ser antecedido de análise específica sobre Condicionantes (Servidões Administrativas e Restrições de Utilidade Pública), condicionalismos urbanísticos e atualização de informações sobre o terreno municipal.

(1.) CÓDIGO DA INTERVENÇÃO P22



(2.) TIPO DE INTERVENÇÃO

| | |
|---|---|
| Ampliação de equipamento existente | |
| Relocalização de equipamento existente | |
| Requalificação de equipamento existente | |
| Criação de novo equipamento | • |

(Ligação para as fichas dos equipamentos existentes)
CÓDIGO DE REFERÊNCIA DO EQUIPAMENTO EXISTENTE E06

(3.) ELEMENTOS DO TERRENO

| | | | |
|----------------------|--|-----------|-------|
| Propriedade (regime) | Pública | Municipal | Outro |
| | Privada | • | |
| Observações | Domínio Privado. Constituição de Direito de Superfície já Escriturado a Favor da Associação. | | |

| Referência geográfica (SIG Municipal) | |
|---------------------------------------|--------------------------------------|
| Código | 030210 (Património Fundiário) |
| Área (m ²) | 5133,8 |
| Freguesia | UFSAAPP |
| Localidade | Pinhal de Frades |
| Observações | Índice de impermeabilização de 0,70. |

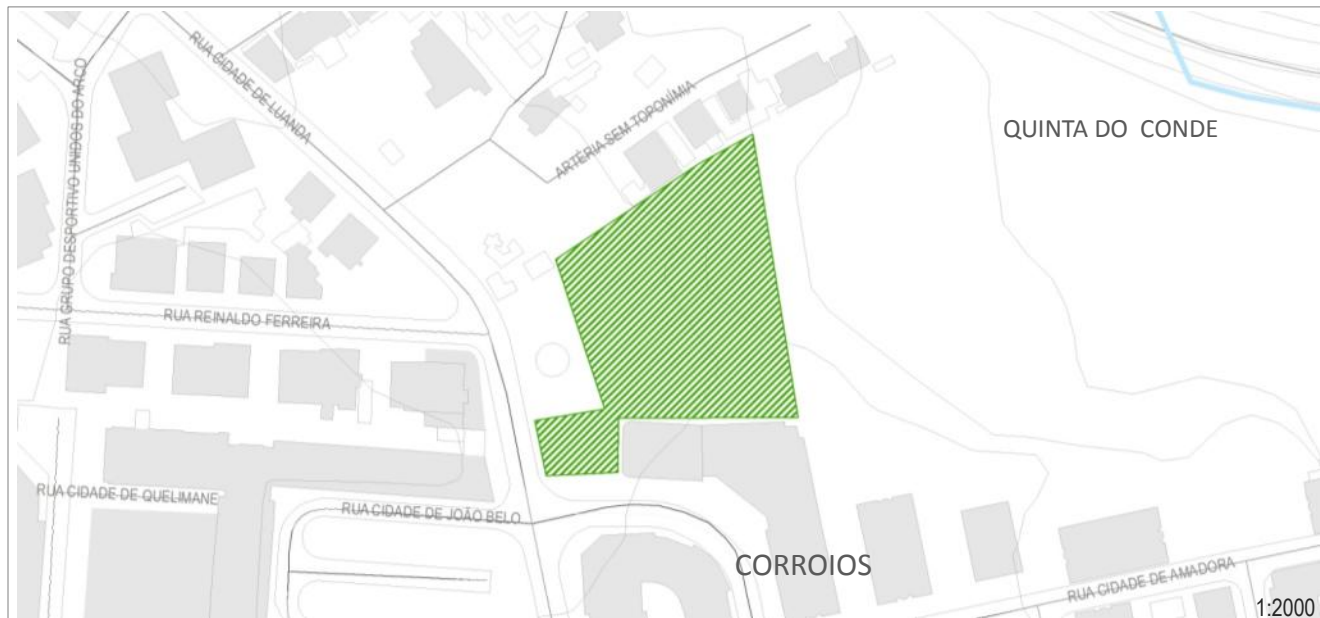
(4.) PROPOSTA DE INTERVENÇÃO

Descrição da intervenção:

Reserva de terreno para a construção de Equipamento Integrado de Idosos (Estrutura Residencial para Idosos, Centro de Dia e Serviço de Apoio Domiciliário). Trata-se da relocalização, ampliação de capacidade e criação de novas respostas do equipamento da Associação de Reformados, Pensionistas e Idosos de Pinhal de Frades, substituindo o equipamento existente.

Nota: Qualquer projeto deverá ser antecedido de análise específica sobre Condicionantes (Servidões Administrativas e Restrições de Utilidade Pública), condicionalismos urbanísticos e atualização de informações sobre o terreno municipal.

(1.) CÓDIGO DA INTERVENÇÃO P23



(2.) TIPO DE INTERVENÇÃO

| | |
|---|---|
| Ampliação de equipamento existente | |
| Relocalização de equipamento existente | |
| Requalificação de equipamento existente | |
| Criação de novo equipamento | • |

(Ligação para as fichas dos equipamentos existentes)
CÓDIGO DE REFERÊNCIA DO EQUIPAMENTO EXISTENTE E08

(3.) ELEMENTOS DO TERRENO

| | | | |
|----------------------|--|-----------|-------|
| Propriedade (regime) | Pública | Municipal | Outro |
| | Privada | | • |
| Observações | Domínio Privado. Constituição de Direito de Superfície já Escriturado a Favor da Associação. | | |

| | |
|---------------------------------------|--|
| Referência geográfica (SIG Municipal) | |
| Código | 050399 (Património Fundiário) |
| Área (m ²) | 3555,7 |
| Freguesia | Corroios |
| Localidade | Corroios |
| Observações | (anteriormente afeto à Carta Educativa). |

(4.) PROPOSTA DE INTERVENÇÃO

Descrição da intervenção:

Reserva de espaço para construção de Equipamento Integrado para Pessoas Idosas (Estrutura Residencial para Idosos, Centro de Dia e SAD) da Associação Unitária de Reformados, Pensionistas e Idosos de Corroios.

Nota: Qualquer projeto deverá ser antecedido de análise específica sobre Condicionantes (Servidões Administrativas e Restrições de Utilidade Pública), condicionalismos urbanísticos e atualização de informações sobre o terreno municipal.

(1.) CÓDIGO DA INTERVENÇÃO P24



(2.) TIPO DE INTERVENÇÃO

| | |
|---|---|
| Ampliação de equipamento existente | |
| Relocalização de equipamento existente | |
| Requalificação de equipamento existente | |
| Criação de novo equipamento | • |

(Ligação para as fichas dos equipamentos existentes)
CÓDIGO DE REFERÊNCIA DO EQUIPAMENTO EXISTENTE E18

(3.) ELEMENTOS DO TERRENO

| | | |
|----------------------|------------------|-------|
| Propriedade (regime) | | |
| Pública | Municipal • | Outro |
| Privada | | |
| Observações | Domínio Privado. | |

| | |
|---------------------------------------|---|
| Referência geográfica (SIG Municipal) | |
| Código | 050531 e 050537 (Património Fundiário) |
| Área (m ²) | 2933,8 |
| Freguesia | Corroios |
| Localidade | Miratejo |
| Observações | Terreno 050531 já com proposta do CPSSFML |

(4.) PROPOSTA DE INTERVENÇÃO

Descrição da intervenção:

Parte do terreno já escriturado a favor do Centro Paroquial e Social da Sagrada Família de Miratejo/Laranjeiro. Processo de cedência do terreno anexo em desenvolvimento, para a construção de Equipamento Integrado para Pessoas Idosas (estrutura residencial para pessoas idosas).

Nota: Qualquer projeto deverá ser antecedido de análise específica sobre Condicionantes (Serviços Administrativos e Restrições de Utilidade Pública), condicionalismos urbanísticos e atualização de informações sobre o terreno municipal.

(1.) CÓDIGO DA INTERVENÇÃO R01



(2.) TIPO DE INTERVENÇÃO

| | |
|---|---|
| Ampliação de equipamento existente | |
| Relocalização de equipamento existente | |
| Requalificação de equipamento existente | |
| Criação de novo equipamento | • |

(Ligação para fichas dos equipamentos existentes e/ou outras propostas)
 CÓDIGO DE REFERÊNCIA DO EQUIPAMENTO EXISTENTE E19, E31
 CÓDIGO DE REFERÊNCIA DE PROPOSTA RELACIONADA E31

(3.) ELEMENTOS DO TERRENO

| | | |
|----------------------|--|-------|
| Propriedade (regime) | | |
| Pública | Municipal | Outro |
| Privada | | • |
| Observações | Este terreno está integrado na cedência efetuada à Fábrica da Igreja, com cerca de 14000 m ² , no qual está implementado o E31. | |

| | |
|---------------------------------------|---|
| Referência geográfica (SIG Municipal) | |
| Código | Parte do 050415, abatido no SIG Municipal |
| Área (m ²) | 11 003 |
| Freguesia | Corroios |
| Localidade | Santa Marta do Pinhal |
| Observações | |

(4.) PROPOSTA DE INTERVENÇÃO

Descrição da intervenção:

Reserva de terreno sem tipologia atribuída. Cedido à Fábrica da Igreja Paroquial de Corroios para equipamento desportivo com escritura 40/2006.

Nota: Qualquer projeto deverá ser antecedido de análise específica sobre Condicionantes (Servidões Administrativas e Restrições de Utilidade Pública), condicionalismos urbanísticos e atualização de informações sobre o terreno municipal.